



Distancia	Desnivel	Dificultad física	Dificultad técnica	Puntos de inicio	Puntos de agua
Distantzia	Desnibela	Zailtasun fisikoa	Zailtasun teknikoa	Abiapuntuak	Iturriak
Distance	Height difference	Physical difficulty	Technical difficulty	Starting points	Water sources
11,8 Km	447 m	● ● ● ○	● ○ ○ ○	URBIOLA	URBIOLA



Descripción de la ruta / Ibilbidearen deskribapena

[Cas] Subida a Montejurra desde Urbiola

Urbiola es la localidad más al oeste de las que componen el Distrito de Igúzquiza y por lo tanto de la cima de Montejurra. Este hecho no alarga la ascensión pero sí que hace que los primeros compases transcurran por un trazado más suave.

Partimos desde la Plaza donde se sitúa la iglesia de San Salvador y a través del Camino de la Balsa alcanzamos el Ramal de Urbiola que nos conduce al Camino de Santiago.

Una vez en éste, el recorrido es común al descrito en la subida desde Ázqueta. Atravesamos el Portillo de los Lobos para alcanzar el Raso de Montejurra. Desde aquí únicamente nos queda la última parte hasta alcanzar una de las cimas de esta montaña, la del Fuerte o de las Antenas, y disfrutar de las maravillosas vistas.

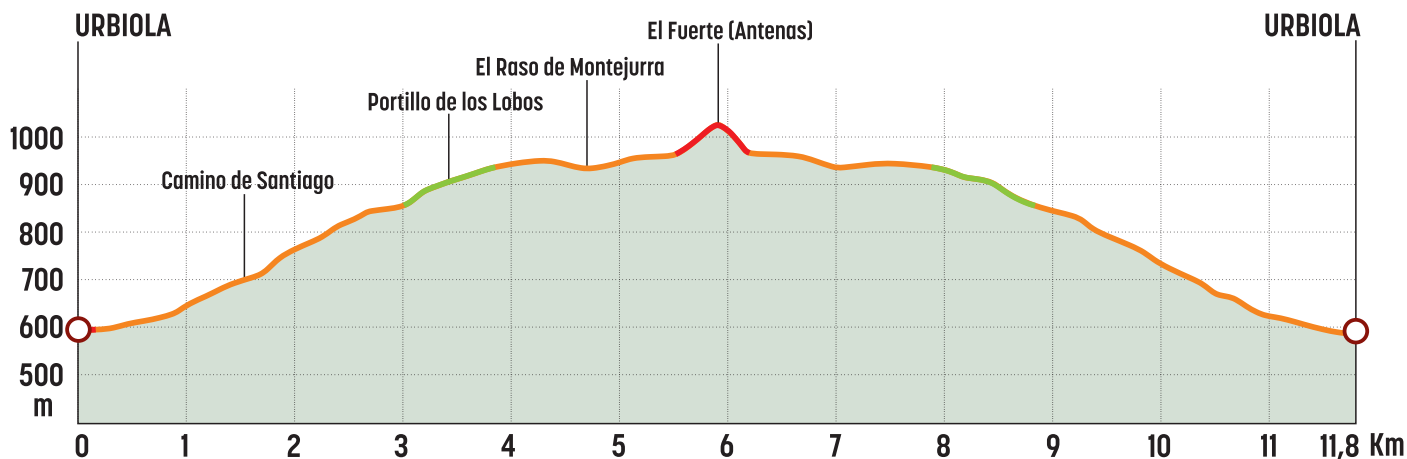
[Eus] Jurramendira igoera, Urbiolatik

Urbiola Iguzkitza barrutiko herririk mendebaldekoena da, eta, beraz, Jurramendiko tontorrekoa. Horrek ez du igoera luzatzen, baina lehenengo konpasak trazadura leunago batetik igarotzen dira.

San Salvador Eliza dagoen Enparantzatik abiatuko gara eta, Balsa bidetik, Urbiolako Adarrera iritsiko gara, Donejakue bidera.

Behin honetan, ibilbidea Azketako igoeran deskribatutakoaren berdina da. Otsoen Ataria zeharkatu eta Jurramendiko Arrasora iritsiko gara. Hemendik, azken zatia besterik ez zaigu geratuko, mendi honen gailurretako batera iritsi arte, Gotorlekuraino edo Antenetaraino, eta bista zoragarriez gozatu.

Perfil / Soslai / Profile



Tipo de firme:

Bide-zoru mota:

Surface type:

Asfalto / Errepidea / Asphalt

1,0 km - 8%

Pista / Mendi-bidea / Dirt road

9,0 km - 77%

Sendero / Bidexka / Singletrack

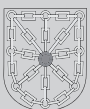
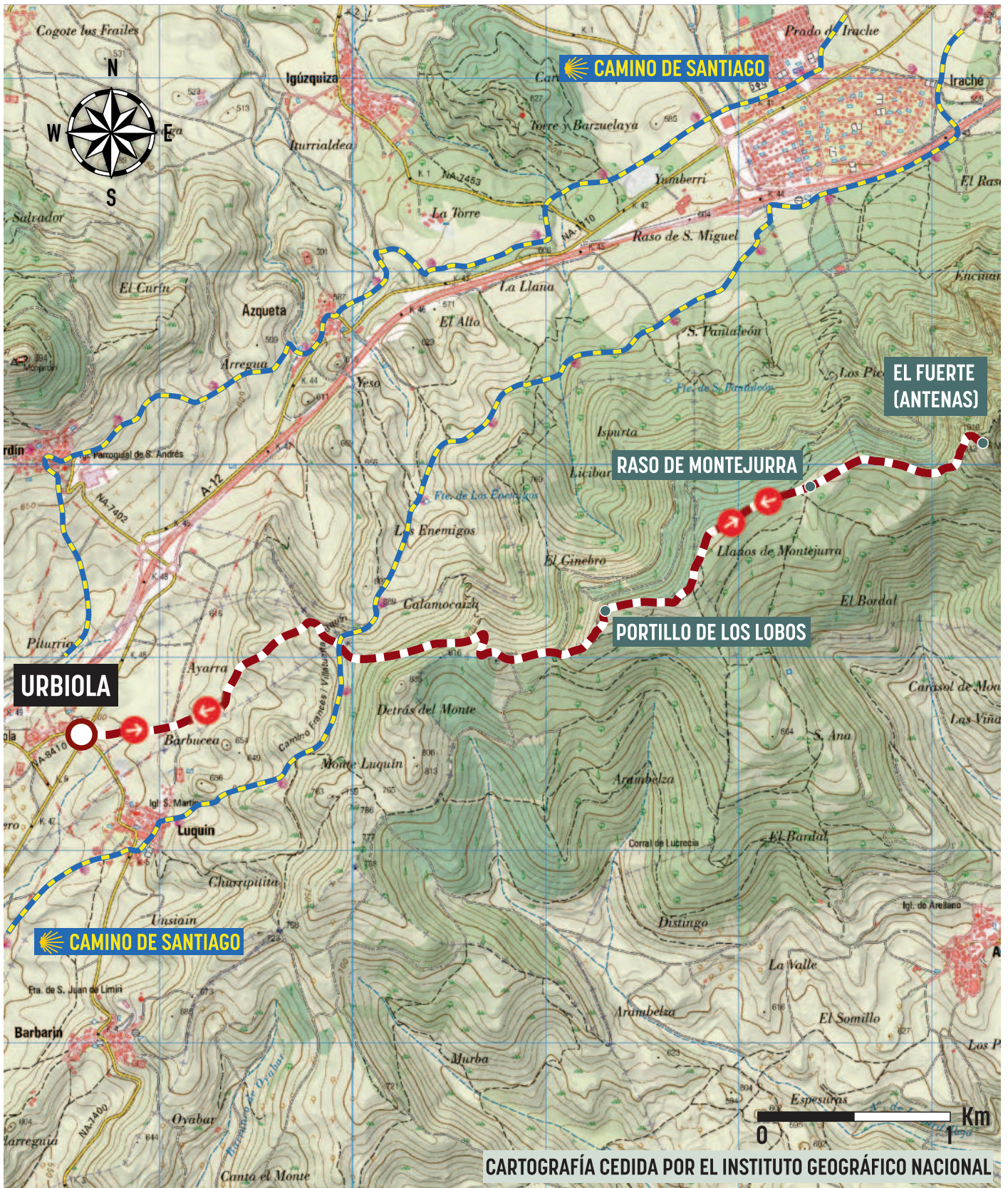
1,8 km - 15%



Ayuntamiento del distrito de
Igúzquiza

RUTA 8

Subida a Montejurra desde Urbiola
Jurramendira igoera, Urbiolatik



Ayuntamiento del distrito de
Igúzquiza



Concejo de Ázqueta



Concejo de Labeaga



Concejo de Igúzquiza



Concejo de Urbiola